

# Fiche technique de l'exposition de Déclic Bleu Méditerranée :

## « Parc National de Port-Cros en surface »

<b>PUBLIC</b>
Grand public
<b>OBJECTIF</b>
<ol style="list-style-type: none"> <li>1. Exposition pour diffusion dans les 11 communes de l'aire d'adhésion du Parc national de Port-Cros (de La Garde à Ramatuelle).</li> <li>2. Présentation dans l'ensemble des sites partenaires du Parc national de Port-Cros (Sentiers sous-marins, bases nautiques EXOCET, etc).</li> </ol>
<b>CONTENU DE L'EXPOSITION</b>
L'exposition réalisée par l'association Déclic Bleu comprend 21 éléments : série de panneaux Dibon de 60 x 75cm.
<b>CARACTERISTIQUES TECHNIQUES</b>
Matériaux : Dibon Système d'accrochage : crochet Poids total : 15 kg Taille des panneaux Dibon : 60 x 75 cm
<b>PRÊT DE L'EXPOSITION</b>
Condition : convention de prêt à signer Coût du prêt : gratuit Frais de transport aller-retour : à la charge de la structure d'accueil Valeurs à assurer : 2000 euros, à la charge de la structure d'accueil
<b>PROLONGEMENT</b>
Possibilité de valorisation dans le cadre du site internet du Parc national de Port-Cros
<b>CONTACT</b>
Récupération et dépôt de l'exposition au siège du Parc national de Port-Cros : Castel Sainte-Claire 83418 HYERES Cedex Tel : 04 94 12 82 30 - Mel : <a href="mailto:katia.audemard@portcros-parcnational.fr">katia.audemard@portcros-parcnational.fr</a>




Panneau titre


Panneau de présentation



Le Levant Benzène




Port Cros Port Man



Posidonie nacre



Porquerolles rocher des Medes




Île de Porquerolles notre dame



Langoustier Goeland



Porquerolles petit Langoustier



Epave du cimentier devant la balise de la Jeune Garde



Presqu'île de Giens :  
Ilot du Grand Ribaud dans  
la passerelle Poqueyrol de  
43°01'02" N 008°08'35" E

© Yann Valton / L'Esprit Bleu Méditerranée



## Le grand ribaud



Presqu'île de Giens :  
Pêcheur d'oursins à g. cristina au pied du  
fort du Pradel pour Fontvieille  
43°01'35" N 008°09'21" E

© Yann Valton / L'Esprit Bleu Méditerranée



## Giens oursins



Plage de l'Almanarre :  
Sentier sous-marin du site  
de observation des d'Olbia  
43°04'45" N 008°07'20" E

© Yann Valton / Esprit Bleu Méditerranée



## Almanarre Olbia




Le Pradet :  
Session Optimiste avec le club nautique

© Yann Valton / Esprit Bleu Méditerranée



## Optimiste



Le Pradet :  
Bouée à factices de sentier  
sous-marin  
43°03'52" N 008°01'22" E

© Dominique Dairez / Esprit Bleu Méditerranée



## Sentier Pradet



La Garde :  
Sentier sous-marin de l'Anse Magaud  
43°06'23" N 005°58'51" E

© Yann Valton / Esprit Bleu Méditerranée



## Magaud



Le Domaine du Rayol :  
Sentier sous-marin du jardin des  
Méditerranées  
43°09'13" N 008°28'51" E

© Dariusz Kozłowski / Esprit Bleu Méditerranée



## Rayol



Cavalaire :  
Zone de baignade en aire maritime  
adjacente du Parc national  
43°10'48" N 008°32'32" E

© Yann Valton / L'Esprit Bleu Méditerranée




## Cavalaire



La Croix Valmer : Stand-up paddle et service au marin de Flot ou Crocoole  
 43°11'03" N 006°58'12" E  
 © Yann Valmer / Dedic Bou Occitane

Croix Valmer



Ramastelle : Péninsule de plongeurs au large du Cap Camarat  
 43°11'03" N 006°41'04" E  
 © Yann Valmer / Dedic Bou Occitane

Cap Camarat



Carqueiranne : Pêche lois sur la grande digue du port  
 43°08'10" N 006°04'33" E  
 © Yann Valmer / Dedic Bou Occitane

Pêcheur Carqueiranne

